











Legenda

Zakres opracowania:

-  jezdnia
-  Chodnik (nowa nawierzchnia)
-  Istniejący chodnik (zamiana miejscami kostki z płytami żółtymi guzowatymi)
-  Wymiana kostki na całej szerokości zatoki autobusowej
-  Chodnik (nowa nawierzchnia) wraz z ułożeniem płyt ryflowanych białych
-  Dołożenie do istniejącego chodnika płyt żółtych guzowatych
-  Dojścia do przejść dla pieszych z kostki brukowej wraz z płytami żółtymi guzowatymi
-  Projektowany chodnik wraz z płytami ryflowanymi białymi i żółtymi

INWESTOR: Miejski Zarząd Dróg w Kielcach
ul. Prendowskiej 7, 25-395 Kielce

Zadanie: Etap I - Przebudowa ul. Wrzosewej w Kielcach (w zakresie jezdni i chodników) na odcinku od al. Popiełuski do ul. Świerkowej w Kielcach na długości ok. 945 m, w ramach programu „Program przebudowy nawierzchni ulic na terenie Miasta Kielce - Kielce bez dziur” oraz Etap II - Przebudowa oświetlenia ulicznego ul. Wrzosewej w Kielcach w obrębie skrzyżowania z ul. Hauke - Bosaka			
Stadium	DOKUMENTACJA PROJEKTOWA		
Tytuł rysunku	PLAN SYTUACYJNY		Branża DROGOWA
Opracowała	mgr inż. Monika Kobylska		
Opracował	mgr inż. Krzysztof Sulej		
Projektant	mgr inż. Łukasz Pawłowski	SWK0146/PBD/25 upr. do projektowania bez ograniczeń w specjalności inżynierii (drogowej)	
Data opracowania	Skala 1 : 500	Nr rysunku	2.3
01.2026 r.			